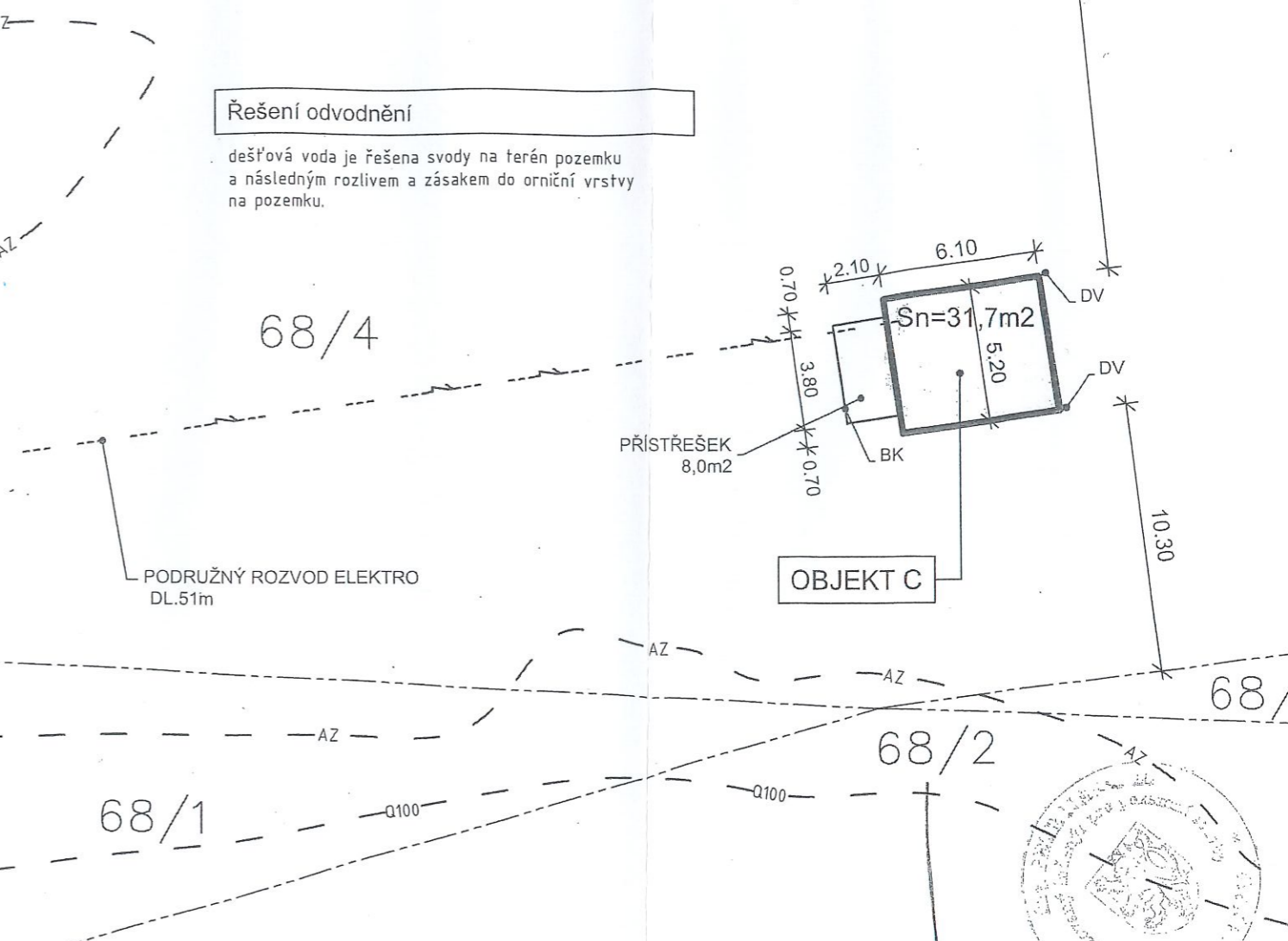


| Legenda |                                  |
|---------|----------------------------------|
|         | řešené objekty                   |
|         | svod dešť vod                    |
|         | dešť vody rozlivem bez okapu     |
|         | podružný rozvod elektro podzemní |

**Řešení odvodnění**  
 dešťová voda je řešena svody na terén pozemku a následným rozlivem a zásakem do orníční vrstvy na pozemku.

| Geodetické zaměření, podklady: |                                     |
|--------------------------------|-------------------------------------|
|                                | 68/4 parcelní čísla, řešený pozemek |
|                                | hranice parcel KN                   |
|                                | hranice budov KN                    |
|                                | aktivní záplavové pásmo             |
|                                | hladina Q100                        |



|                      |                                                              |
|----------------------|--------------------------------------------------------------|
| Objekt A (č.pop. 77) | PŘÍSTAVBA KE STÁVAJÍCÍ STAVBĚ<br>Skladová budova a přípravná |
| Objekt B             | NOVOSTAVBA<br>Kolna, nářad'ovna                              |
| Objekt C             | NOVOSTAVBA<br>Stáčírna medu do koncových sklenic.            |

|                                                                                   |                   |                   |
|-----------------------------------------------------------------------------------|-------------------|-------------------|
| Revize:                                                                           | Zodp. projektant: | Ing. Petr Neračil |
| Projektant:                                                                       | Petr Svěchotka    | ČKAIT: 1301312    |
| Akce:<br>Dodatečné povolení staveb v obci Plchov,<br>parc č. 68/4 a st.130 Plchov |                   |                   |
| Stavebník:<br>[redacted]<br>č. p. 27, 27375 Plchov                                |                   |                   |
| Díl:                                                                              |                   |                   |
| Název přílohy: <b>Koordináční situace</b>                                         |                   |                   |
| Obec:                                                                             | Plchov            | Měřítko           |
| Stavební úřad:                                                                    | Slaný             | 1:250             |
| Datum                                                                             | 7/2023            | Zakázkové číslo   |
| Formát                                                                            | xA4               | 2023-PI77         |
|                                                                                   | Stupeň PD         | UR+SP             |



906

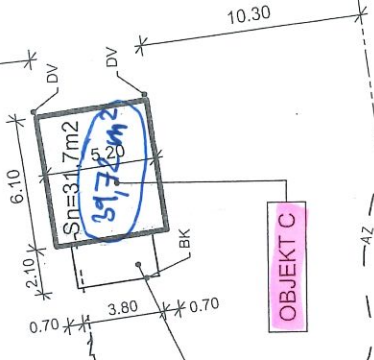
Geodetické zaměření, podklady:

|      |                                |
|------|--------------------------------|
| 68/4 | parcelní čísla, řešený pozemek |
|      | hranice parcel KN              |
|      | hranice budov KN               |
|      | aktivní záplavové pásmo        |
|      | hladina Q100                   |

Legenda

|  |                                  |
|--|----------------------------------|
|  | řešené objekty                   |
|  | svod dešť vod                    |
|  | dešť vody rozlivem bez okapu     |
|  | podružný rozvod elektro podzemní |

**Řešení odvodnění**  
 dešťová voda je řešena svody na terén pozemku a následným rozlivem a zásahem do omezení vstupy na pozemku.



68/2

68/1

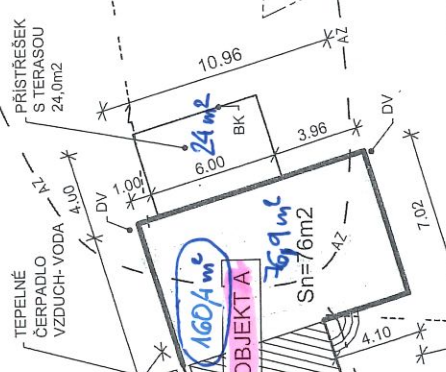
68/8

850/15

895

55/5

906



68/8

895

895

STÁVAJÍCÍ ČÁST Č.POP.77

PODRUŽNÝ ROZVOD ELEKTRO DL:19m

VNITŘNÍ ROZVOD ELEKTRO DL:19m

ELEKTRO PÍLIŘEK



|             |                                                                          |                   |                    |
|-------------|--------------------------------------------------------------------------|-------------------|--------------------|
| Revize:     |                                                                          | Zodp. projektant: | Ing. Petr Nejrádil |
| Projektant: | Petr Světláha                                                            | ČKAIT:            | 1501312            |
| Akce:       | Dodatečné povolení staveb v obci Píchlou, parc. č. 68/4 a st.130 Píchlou |                   |                    |
| Stavba:     | [redacted]                                                               |                   |                    |
| DI:         | [redacted]                                                               |                   |                    |

**Objekt A (č.pop. 77)**  
 PŘÍSTAVBA KE STÁVAJÍCÍ STAVBĚ  
 Skladová budova a příprava

**Objekt B**  
 NOVOSTAVBA  
 Kůlna - náhradovna

**Objekt C**  
 NOVOSTAVBA  
 Stáčírna medu do kroměných skleníků.

Koordinační situace



ELEKTRO PÍLIŘEK