

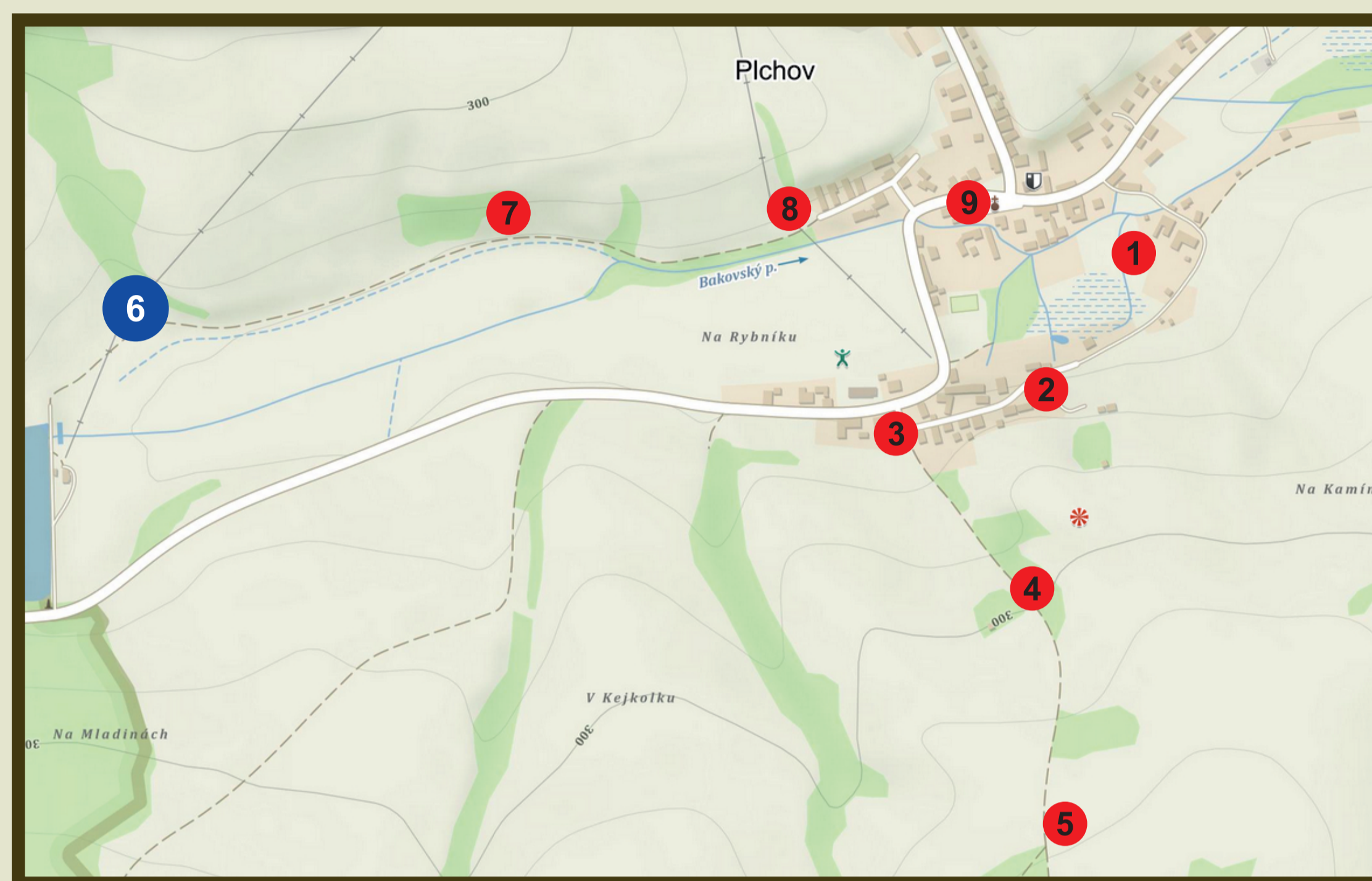
Plchovský rybník

Plchovský rybník se nachází v malebném údolí 850 m západně od obce Plchov a 2 km od obce Pozdeň. Má rozlohu 7 ha.

Rybník je vodohospodářskou stavbou, umělým ekosystémem se stojatou vodou, který byl spolu se závlahovým zařízením postaven v letech 1977-1980 Zemědělskými stavbami Praha - závod Horoměřice a JZD Rudý říjen Hořešovice, za přímé finanční pomoci České státní pojišťovny ve Slaném. Vybudování rybníka připomíná pamětní kámen, vztyčený u břehu.

Rybník měl původně sloužit jako zásobárna vody pro zavlažování. Posléze se ale stal chovným rybníkem, u kterého se každým rokem konaly hojně navštěvované výlovy. Součástí rybníka je přírodní dno, nádrž, hráz a technické zázemí.

Rybník je napájen Bakovským potokem, který pramení u úpatí Džbánů. Jeho význam spočívá především v tom, že zadržuje vodu v krajině. Zároveň je hnízdištěm vzácného ptactva a poskytuje také cennou zastávku tažným ptákům. Rybník je velmi bohatým ekosystémem – je domovem mnoha bezobratlých živočichů i celé řady obratlovců.



- | | | |
|---------------------|-------------------------------------------|--------------------|
| 1. Tůňe | 4. Z historie malodolů | 7. Panská zahrada |
| 2. Ze starých časů | 5. Z blízkého okolí – poklady lesa Kejkol | 8. Bakovský potok |
| 3. Historie Plchova | 6. Plchovský rybník | 9. Plchovská návěs |



břeh



kaberna



nádrž



pamětní kámen


Rostliny v blízkém okolí rybníka jsou velmi důležité, neboť zpevňují jeho břehy. Zároveň poskytují úkryt živočichům. Vodní rostliny slouží jako potrava pro býložravce.



bříza bělokorá



javor klen



jeřáb obecný



vrba bílá



modřín opadavý



rákos obecný


V samotném rybníku či v jeho blízkém okolí žije mnoho živočišných druhů. Pokud se budete pozorně dívat, možná některé z nich zahlédnete...



amur bílý




kapr obecný



lín obecný




štika obecná



tolstolobik bílý



okoun říční



kachna divoká



labuť velká



volavka popelavá



lyska černá



Tento projekt byl realizován s finančním přispěním Středočeského kraje.

Středočeský kraj

Podrobnější informace, mapy a zdroje naleznete na webových stránkách obce. Děkujeme všem dobrým duším, pamětníkům naší obce, kteří nám poskytli cenné informace a fotografie, bez kterých by tyto tabule nemohly vzniknout.

